

KATASTRÁLNÍ SITUAČNÍ VÝKRES

M 1:500

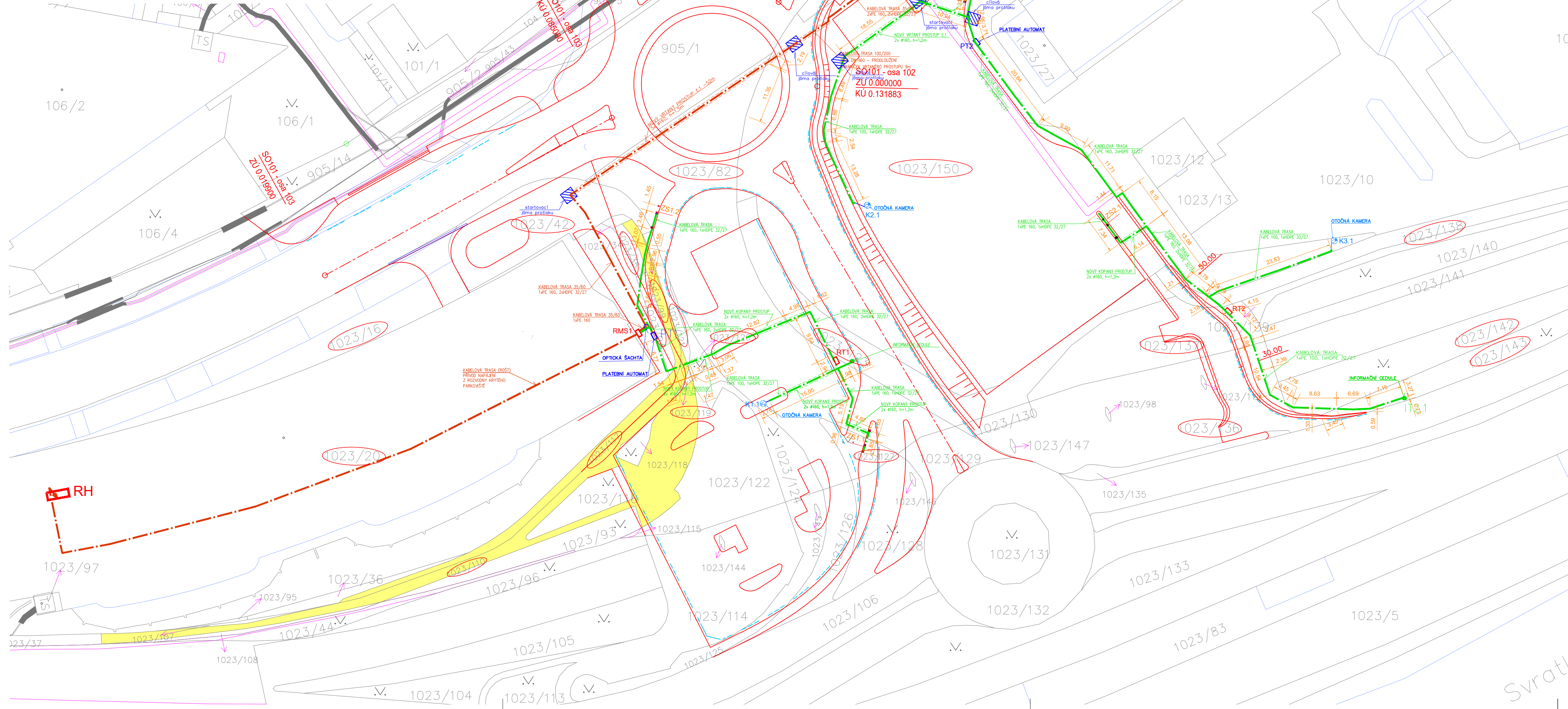
- LEGENDA ZNAČEK:
- SEZNAM STAVEBNÍCH OBJEKTŮ:

- 1692

Číslo dotčených pozemků
- Přehledová kamera
- Otočná kamera
- Pokladna + přístřešek
- Optický box
- Podružný rozvaděč
- Optické šachty
- Informační cedule
- Snímač SPZ
- Vjezdová/výjezdová závara
- Vjezdový/výjezdový automat
- Stavební úpravy vozovky, chodníků, ostrůvků vyovalané stavbou Multifunkční sportovní a kulturní pavilon (MFSKP) – křižovatka 4. brána BVV
- Úprava povrchu vozovky z asfaltového krytu – rozšíření komunikace

- LEGENDA SÍTÍ SO 411:
- NOVÁ KABELOVÁ TRASA ZÁVOROVÉHO SYSTÉMU VORONĚŽ 2
- NOVÁ KABELOVÁ TRASA ZÁVOROVÉHO SYSTÉMU VORONĚŽ 2 VEDENÁ V PROSTUPU

- LEGENDA SÍTÍ SO 412:
- NOVÁ KABELOVÁ TRASA ZÁVOROVÉHO SYSTÉMU BVV 4. BRÁNA
- NOVÁ KABELOVÁ TRASA ZÁVOROVÉHO SYSTÉMU BVV 4. BRÁNA VEDENÁ V PROSTUPU



DOTČENÉ POZEMKY SO 411:


Obec: Brno [582786] Katastrální území: Pisárky [610208]			
PARCELA	ČÍSLO LV	VLASTNÍK	VÝMĚRA M2
1023/20	344	Veletrhy Brno, a.s., Výstaviště 405/1, Pisárky, 603 00 Brno	5315
1023/16	344	Veletrhy Brno, a.s., Výstaviště 405/1, Pisárky, 603 00 Brno	2306
1023/42	10001	Statutární město Brno, Dominikánské náměstí 196/1, Brno-město, 602 00 Brno	432
1023/2	10001	Statutární město Brno, Dominikánské náměstí 196/1, Brno-město, 602 00 Brno	9695
1023/8	10001	Statutární město Brno, Dominikánské náměstí 196/1, Brno-město, 602 00 Brno	968
1023/82	10001	Statutární město Brno, Dominikánské náměstí 196/1, Brno-město, 602 00 Brno	1612
1023/151	10001	Statutární město Brno, Dominikánské náměstí 196/1, Brno-město, 602 00 Brno	869



DOTČENÉ POZEMKY SO 412:

Obec: Brno [582786] Katastrální území: Pisárky [610208]			
PARCELA	ČÍSLO LV	VLASTNÍK	VÝMĚRA M2
1023/16	344	Veletrhy Brno, a.s., Výstaviště 405/1, Pisárky, 603 00 Brno	2306
1023/42	10001	Statutární město Brno, Dominikánské náměstí 196/1, Brno-město, 602 00 Brno	432
1023/2	10001	Statutární město Brno, Dominikánské náměstí 196/1, Brno-město, 602 00 Brno	9695
1023/138	10001	Statutární město Brno, Dominikánské náměstí 196/1, Brno-město, 602 00 Brno	325
1023/137	10001	Statutární město Brno, Dominikánské náměstí 196/1, Brno-město, 602 00 Brno	449
1023/136	1012	ČR – Ředitelství silnic a dálnic ČR, Na Pankráci 546/56, 145 05 Praha 4	931
1023/142	1012	ČR – Ředitelství silnic a dálnic ČR, Na Pankráci 546/56, 145 05 Praha 4	520
1023/143	1012	ČR – Ředitelství silnic a dálnic ČR, Na Pankráci 546/56, 145 05 Praha 4	329
1023/121	10001	Statutární město Brno, Dominikánské náměstí 196/1, Brno-město, 602 00 Brno	46
1023/99	1012	ČR – Ředitelství silnic a dálnic ČR, Na Pankráci 546/56, 145 05 Praha 4	4
1023/35	344	Veletrhy Brno, a.s., Výstaviště 405/1, Pisárky, 603 00 Brno	23
1023/94	344	Veletrhy Brno, a.s., Výstaviště 405/1, Pisárky, 603 00 Brno	44
1023/117	1012	ČR – Ředitelství silnic a dálnic ČR, Na Pankráci 546/56, 145 05 Praha 4	173
1023/120	10001	Statutární město Brno, Dominikánské náměstí 196/1, Brno-město, 602 00 Brno	32
1023/82	10001	Statutární město Brno, Dominikánské náměstí 196/1, Brno-město, 602 00 Brno	1612
1023/123	10001	Statutární město Brno, Dominikánské náměstí 196/1, Brno-město, 602 00 Brno	523
1023/127	10001	Statutární město Brno, Dominikánské náměstí 196/1, Brno-město, 602 00 Brno	77
1023/110	1012	ČR – Ředitelství silnic a dálnic ČR, Na Pankráci 546/56, 145 05 Praha 4	502
1023/150	10001	Statutární město Brno, Dominikánské náměstí 196/1, Brno-město, 602 00 Brno	5495

- POZNÁMKY:
- SO 412 je podmíněný výstavbou akce "Multifunkční sportovní a kulturní pavilon (MFSKP) – křižovatka 4. brána BVV" (VIAPONT, DUSP, září 2020, zodpovědný projektant Ing. Jakub Valný). Tento stavební objekt bude součástí této výstavby, jelikož nové stavební úpravy křižovatky, jejího okolí a parkovišť, nové vodoravné a svislé dopravní značení je součástí této akce (MFSKP).
 - Závorový systém je rozdělen a etapizován na dva samostatné stavební objekty. V první etapě bude vybudován SO 411, v rámci které bude vybudována veškerá potřebná příprava pro SO 412 a následně bude společně s výstavbou MFSKP vystaven SO 412.

c)				
b)	Rozdělení pozemku pozemku 1023/2 na pozemky 1023/2, 1023/150 a 1023/151	Ing. Rybařík		11.2024
a)	Sloučení pozemku 1023/21,1023/22,1023/71,1023/72 do 1023/82	Ing. Rybařík		10.2024
ozn. změny	předmět změny	změnu provedl	podpis	datum



ZODP. PROJEKTANT	Ing. Jan Panáček			AŽD Praha s.r.o. Divize Automatizace silniční techniky Křižkova 465/32 Královské Pole, 612 00 Brno Tel.: +420 541 421 540 E-mail: info@azd.cz	
KONTROLOVAL	Ing. Ladislav Rybařík				
VYPRACOVAL	Bc. Petr Pospíšil				
STAVEBNÍK	Brněnské komunikace, a.s., Renneská třída 787/1a, 639 00 Brno				
MÍSTO STAVBY	Brno, ul. Křižkovského, k. ú. Pisárky [610208]				
NÁZEV STAVBY	P + R VORONĚŽ		DATUM	12/2020	
STAVEBNÍ OBJEKT	SO 411, SO 412		FORMÁT	8xA4	
			MĚŘÍTKO	1:500	
			STUPĚŇ PD	DUR+DSP	
ČÁST	C. SITUAČNÍ VÝKRESY		ČÍSLO ZAKÁZKY	J20 L50 21	
Obsah:	KATASTRÁLNÍ SITUAČNÍ VÝKRES		ČÍSLO SOUPRAVY Č. VÝKRESU	C.2	